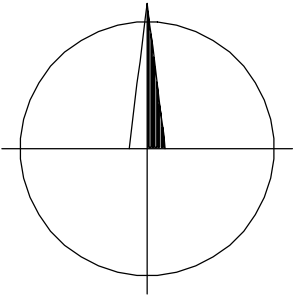









Komplexní pozemková úprava k.ú. Skryje nad Berounkou

Výškopisné zaměření zájmového území

Přehledná situace měř. 1:2 500



LEGENDA	
	území zaměřeného výškopisu
	linie profilu ostatní
	vrstevnice
	zaměřený bod výškopisu

 GRID, o.s. Lucemburská 7, 130 00 Praha 3	vypracoval : 	ověřil : 
	kontroloval : 	datum : Březen 2022 měřítko : 1 : 2 500
objednatel : Státní pozemkový úřad – Pobočka Rakovník Lubenská 2250, Rakovník II, 269 01 Rakovník	zakázkové číslo : 18026 etapa: 3.5.1.a	
zakázka: Komplexní pozemkové úpravy Skryje nad Berounkou		 ISO 9001 ISO 14001 OHSAS 18001
Výškopisné zaměření zájmového území: Přehledná situace Dokumentace shodná s verzí Září 2020		